




IKÕ ala Pos nr (plaanil)	Kinnistu number	Katastriüksuse tunnus, nimi ja sihtotstarve	Ala pindala, m ²	Ehitis/tehnovõrk
11	12400050	65101:007:0070 11318 Raasiku meistripunkti tee 100% transpordimaa	758 m ²	välisvalgustuskaabel ja mastid


LEPPEMÄRGID


- 


PROJEKTEERITUD VALGUSTUSPOST
- 


PROJEKTEERITUD VALGUSTUSE MAKAABELLIIN

- 

KATASTRÜKSUSE PIIR
- 

PROJEKTEERITUD ASFALTKATTE SERV
- 

PROJEKTEERITUD ÄÄREKIVI
- 

PROJEKTEERITUD TRUUP
- 

PROJEKTEERITUD KRAAV

- 

POSITSIOONI NUMBER
- 

IKÕ SEADMISE ALA TÄNAVAVALGUSTUSE
EHITAMISEKS

MÄRKUSED:

1. Geodeetiline alusplaan koostatud Tinter-Projekt OÜ poolt mai 2025 töö nr 16-25-GEO.
Maa-ala on mõõdistatud riiklikus koordinaatide süsteemis LESt97 ja kõrgused antud EH2000 kõrguste süsteemis.

Tinter-Projekt OÜ

Turu 34, 51004 Tartu Tel. 5221106
Reg 10149499 Indrek@tinterprojekt.ee

Amet:	Nimi:	Allkiri:
Projekti juht	Indrek Lensment	
Projekteerija:		
Projekteerija:	Arvo Vahtra	

Töö nimetus: Raasiku vald Teemeistri tee jalgratta- ja jalgte ehitus
Põhiprojekt

Töö Tellija: Raasiku Vallavalitsus

Joonise nimetus: Isikliku kasutusõiguse seadmise plaan

Kuupäev:	Joonise number:	Staadium:	Mõõtkava:	Töö nr:
17.07.2025	6	PP	1:1000	16-25-TP

